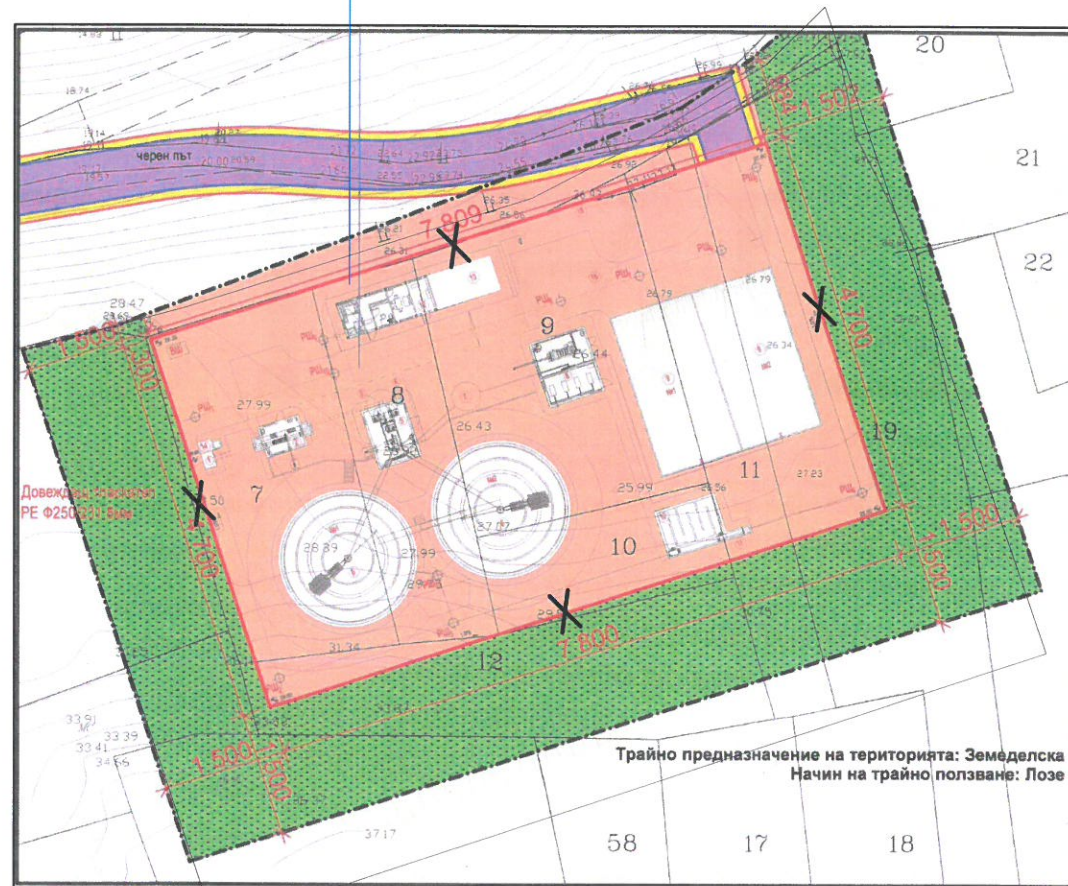
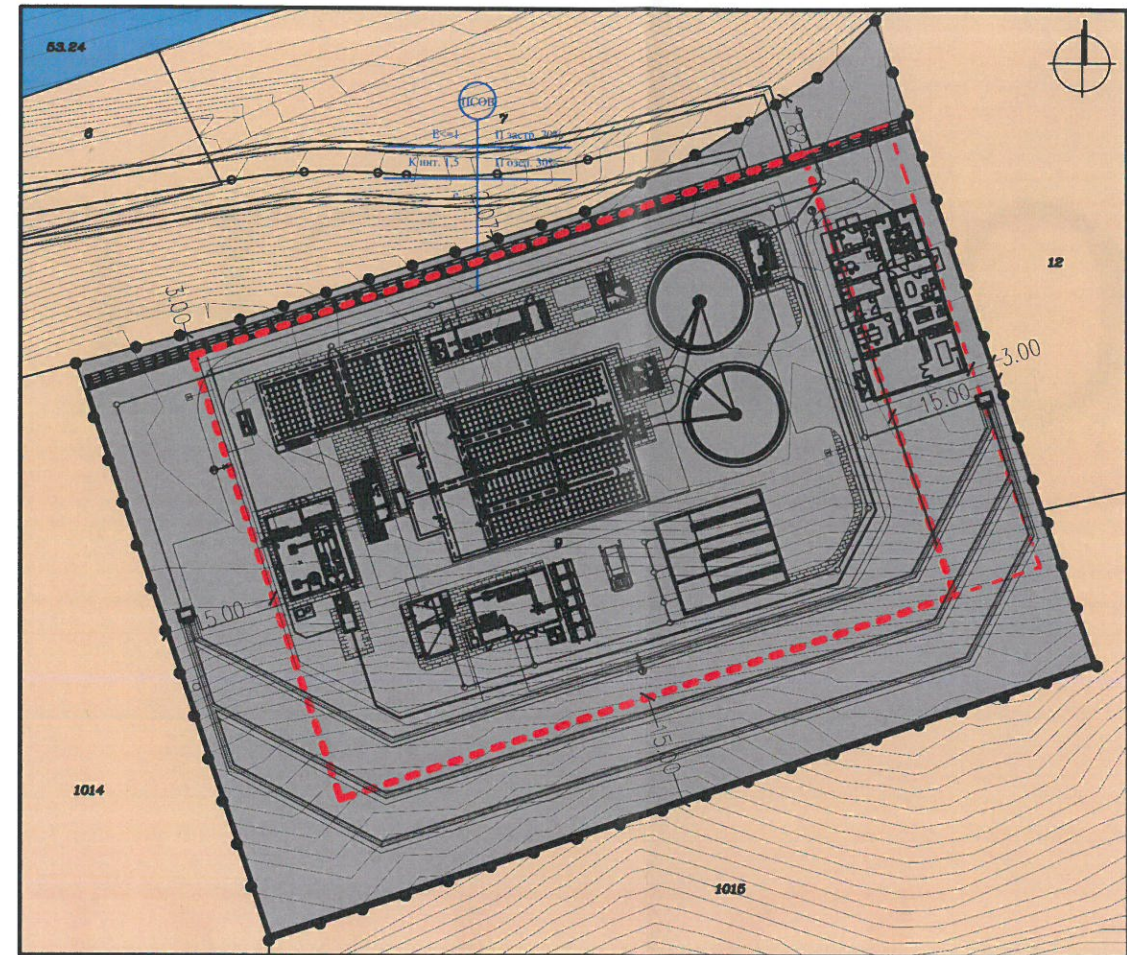
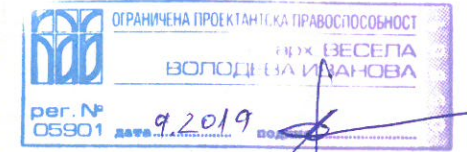


ИЗМЕНЕНИЕ НА ПОДРОБЕН УСТРОЙСТВЕН ПЛАН-ПЛАН ЗА ЗАСТРОЯВАНЕ  
за поземлен имот с идентификатор 73496.506.9 по КК и КР на гр. Тутракан,  
местност "БАША", Община Тутракан;

За  
ПСОВ  
Н=6 /Е 1/ Пл. застр. 70%  
Кинт 1,5 Пл. озел. 30%  
Е



ОПОРЕН ПЛАН  
действащ ПУП-ПЗ  
мащаб 1:1000



ПУП-ПЗ  
мащаб 1:500

ОБЕКТ: ИПУП-ПЗ за ПИ с идентификатор 73496.506.9 по КК и КР на гр. Тутракан, м-т "БАША", община Тутракан;	
ВЪЗЛОЖИТЕЛ: Община Тутракан	
ЧАСТ: ПУП-ПЗ	
ФАЗА: Окончателен проект	
МАЩАБ: 1:1000	ЛИСТ: 1/2
ПРОЕКТАНТ: арх. Пламен Маринов/арх. Весела Иванова	